



# BALADES & RANDONNÉES

SUR LES PAS DE LAMARTINE  
EN HAUT-CLUNISOIS

verts  
vallons  
DE  
SUD BOURGOGNE





LES CHEMINS DU  
**HAUT-CLUNISOIS**  
Guide de balades et randonnées

*Découvrez ou  
redécouvrez  
les circuits de  
promenade et  
de randonnée  
autour du  
HAUT-  
CLUNISOIS  
grâce à une  
nouvelle  
édition  
randonnée.*

32 CIRCUITS  
+ de 330 km

1 BOUCLE de  
71 km

...

verts  
**vallons**  
DE  
SUD BOURGOGNE

[www.tourisme-haut-clunisois.com](http://www.tourisme-haut-clunisois.com)



**OFFICE DE TOURISME VERTS VALLONS DE SUD BOURGOGNE**

6, place de l'église - 71520 MATOUR

Tél : 03 85 59 72 24 - [tourismevertsvallons@gmail.com](mailto:tourismevertsvallons@gmail.com)

[www.tourisme-haut-clunisois.com](http://www.tourisme-haut-clunisois.com)

**BON DE COMMANDE - Les Chemins du Haut-Clunisois - Guide de balades et randonnées**

Nom, prénom, administration, société : .....

Adresse : .....

Quantité : ..... X 5€ = ..... €

**Frais de traitement :** 3,52 € (jusqu'à 250 g)

5,28 € ( jusqu'à 500g)

*(partie à conserver)*

Nom, prénom, administration, société : .....

Adresse : .....

Quantité : ..... X 5€ = ..... €

**Frais de traitement :** 3,52 € (jusqu'à 250 g)

5,28 € ( jusqu'à 500g)

Montant à joindre par chèque à l'ordre de : Office de Tourisme Verts Vallons de Sud Bourgogne

*(partie à expédier)*




Guide "pays côté Chemin"

SAÔNE-ET-LOIRE

# Le Clunisois

19 circuits de petite randonnée, 1 circuit ville,  
1 circuit week-end, 1 circuit routier de découverte



Abbaye de Cluny. -Michel Ferchaud-



Communautés de Communes : Matour et sa région ■ Clunisois ■ Mâconnais - Charolais



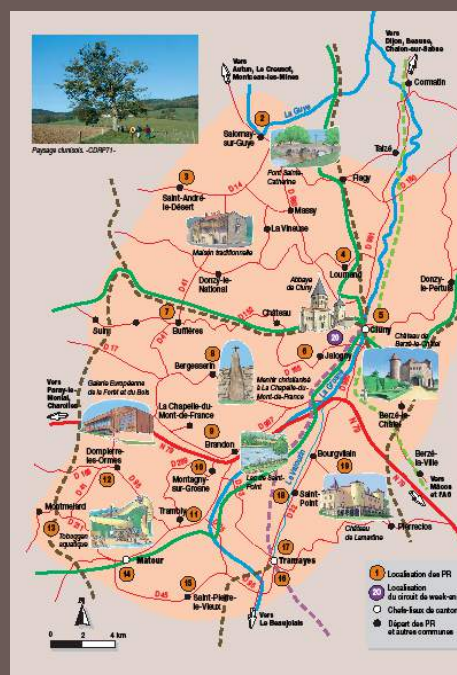
# Le Clunisois

En Bourgogne du Sud

## GUIDE DE RANDONNEES « PAYS CÔTÉ CHEMIN »

Le Clunisois présenté dans ce guide de randonnées s'étend sur les territoires des Communautés de Communes du Clunisois, de Matour et sa Région et du Mâconnais-Charolais. Situé en Bourgogne du Sud, il bénéficie d'une situation géographique privilégiée, à proximité immédiate des principaux axes de communication (A6, N6, N79 - Route Centre-Europe Atlantique, gares TGV Mâcon-Loché et Le Creusot-Montchanin).

Des atouts touristiques privilégiés : la haute vallée de la Grosne, la « vallée noire » où Bernon fonda au X<sup>e</sup> siècle une abbaye, entre Charolais et Mâconnais, granite et calcaire, vignobles et prairies. Un patrimoine vernaculaire exceptionnel, telles les maisons vigneronnes sur cave avec murets et galeries au centre et à l'est du territoire, ainsi que les massives demeures charolaises à l'ouest. Disséminés sur le territoire vous verrez des cadoles, des monolithes christianisés, et les lavoirs, ces lieux essentiels de la socialisation villageoise.

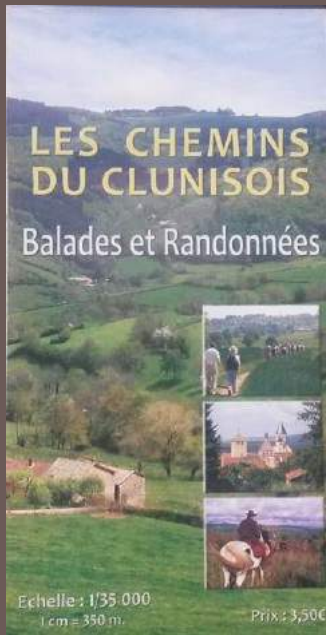


Ce guide qui s'inscrit dans la collection « Guide Pays Côté Chemin » édité par Chamina Editions, a pour objet la découverte paysagère, patrimoniale, culturelle, économique du territoire des trois communautés de communes de Cluny, Matour et Tramayes, autour de multiples possibilités de balades.

En couleur, d'un format pratique 14 x 21 cm, de 48 pages, cet ouvrage présente 19 circuits de petite randonnée de 1 h 30 à 6 h 00 de marche, 1 circuit de découverte de la ville de Cluny, 1 circuit week-end et 1 circuit routier de découverte.

Sur le terrain, dans chaque village, des relais d'informations randonnées (RIR) sont placés au départ des « Balades Vertes » (*concept créé et soutenu par le Conseil Général de Saône-et-Loire*) ; elles sont balisées en jaune et référencées sur des poteaux directionnels.





Traversez les paysages du Haut-Clunisois avec **LA CARTE DE RANDONNÉE IDÉALE !**

- Claire, précise, facile à lire
- Informations touristiques
- Réseau des chemins balisés et ouverts au public
- Compatible GPS

**Tarif : 3,50 €**

### LES RANDOFICHES

A destination des familles et des promeneurs, elles présentent un circuit "balade verte" pour chacune des 41 communes du territoire du Clunisois et sont diffusées par les Offices de Tourisme de Cluny et Matour.

**Tarif : 0,50 € l'unité**



### LES BALADES VERTES


### EN MÂCONNAIS-CHAROLAIS

Randonnées sur les pas de Lamar-tine - 10 itinéraires de randonnée dans 6 communes

**Gratuit**

# EN FAMILLE

## RANDOLAND



**Jeu de piste pour toute la famille**

À L'OFFICE DE TOURISME VERTS  
VALLONS DE SUD BOURGOGNE  
A MATOUR


*Pour que balades ou randonnées avec des enfants riment avec plaisir et découverte*

**POUR LES ENFANTS  
DE 4 À 12 ANS**




**DES FICHES-CIRCUITS  
LUDIQUES (CONÇUES  
COMME UN JEU DE  
PISTE) POUR SE  
BALADER, VISITER,  
RANDONNER... SUR  
LE TERRITOIRE DE  
LAMARTINE EN HAUT-  
CLUNISOIS**

Conçu comme un jeu de piste,  
chaque circuit est proposé  
pour trois niveaux :



**RENSEIGNEMENTS : 03 85 59 72 24**  
[www.tourisme-haut-clunisois.com](http://www.tourisme-haut-clunisois.com)



Finies les balades où l'enfant traîne les pieds  
à distance du groupe !

Quatre circuits itinérants sur la Communauté de Com-  
munes Saint Cyr Mère Boitier :

- **Circuit N°1** : Matour - Saint-Pierre-le-Vieux - Trambly
- **Circuit N°2** : La-Chapelle-du-Mont-de-France - Brandon  
Clermain - Montagny-sur -Grosne
- **Circuit N°3** : Montmelard - Dompierre-les-Ormes - Trivy
- **Circuit N°4** : Vérosvres

## Tarif pour 1 livret circuit :


1 fiche adulte recto/verso + 1 circuit avec  
3 niveaux proposés : 4-6 ans /

7-9 ans / 9-12 ans = **2 €**

## LES BALADES DE REMI ET CAROLINE

Des balades découverte à pied « en liberté »,  
au départ de l'Office du Tourisme :

- Un circuit de 3 à 5 km (maximum), en toute  
sécurité
- Pas de balisage sur le terrain, mais un  
support papier décrivant le « pas à pas »  
de la balade, agrémenté de charades,  
énigmes, jeux de mots (façon « chasse au  
trésor »).
- Une thématique plus spécifique sur cha-  
que balade, soit pour Matour = Sentier bo-  
tanique et pour Tramayes = Découverte  
des saveurs du terroir.



**Tarif : 0,50 € le livret-jeu**

# BON DE COMMANDE - Éditions Randonnées

Nom des articles	Secteurs touristiques	Prix uni- taire TTC	Quantité	Total TTC
<b>RANDOFICHES</b>				
Les Echeliers - 12 km	BRANDON	0,50		
La Balade des Rhododendrons - 7,5 km	DOMPIERRE-LES-ORMES	0,50		
Les Hauts - 10 km avec une variante de 7km	LA-CHAPELLE-DU-MONT-DE-FRANCE	0,50		
Sentier Botanique - 8 km	MATOUR	0,50		
Le Grand Tour - 11 km	MONTAGNY-SUR-GROSNE	0,50		
Les Digitales - 12 km avec variante de 8 km	MONTMELARD	0,50		
Circuit de la grotte - 11,5 km	SAINT-PIERRE-LE-VIEUX	0,50		
Le Tour de la Vallée - 7,5 km	TRAMBLY	0,50		
Belles Vues - 18 km avec une variante 15 km	TRIVY	0,50		
Le Col des Enceints - 8 km	BOURGVILAIN	0,50		
La Mère Boitier - 20 km	SAINT-POINT - TRAMAYES	0,50		
Tour de Vannas - 8,8 km	TRAMAYES	0,50		
Le Col du Carcan - 12,5 km	TRAMAYES	0,50		
Circuit de la Bussière - 9,7 km	SAINT-LÉGER-SOUS-LA-BUSSIÈRE	0,50		
<b>TOPOGUIDES</b>				
Guide de balades et randonnées « Les Chemins du Haut-Clunisois	32 circuits sur Matour et sa région - Plus de 330 km de sentiers	5,00		
Le Clunisois - Guide de randonnées « Pays côté chemin »	19 circuits de découverte sur le territoire du Clunisois	6,50		
<b>CARTE DE RANDONNÉE</b>				
Carte de randonnée - Les Chemins du Clunisois	L'intégralité des circuits de randonnée sur le territoire du Clunisois	3,50		
Carte des Balades Vertes en Mâconnais - Clunisois	Bourgvilain, Germolles-sur-G., Saint-Point, Serrières, St-Léger, Tramayes	Gratuit		
<b>RANDONNÉE EN FAMILLE</b>				
RANDOLAND - 4 circuits de 4.2 km à 7,3 km avec 1 circuit par livret	Territoire de la Communauté de Communes Saint Cyr Mère Boitier	2,00 le livret		
Les Balades de Rémi et Caroline - 1 circuit de 3 à 5 km maximum	MATOUR ou TRAMAYES	0,50 le livret		
Frais de traitement : 3,20 € jusqu'à 250g, 4,80 € jusqu'à 500g		<b>TOTAL TTC</b>		

**Merci de joindre votre chèque à l'ordre de :**

Office de Tourisme Verts Vallons de Sud Bourgogne - 6, place de l'église - 71520 MATOUR - Tél. : 03 85 59 72 24  
tourismevertsvallons@gmail.com - www.tourisme-haut-clunisois.com

Votre commande vous sera expédiée au plus vite. Merci d'indiquer très lisiblement vos coordonnées :

Nom, prénom : .....

Adresse de livraison : .....

.....

Code postal : ..... Commune : .....

Tél : .....

E-mail : .....

Date et signature :