BALADES & RANDONNÉES

SUR LES PAS DE LAMARTINE EN HAUT-CLUNISOIS

verts vallons DE SUD BOURGOGNE

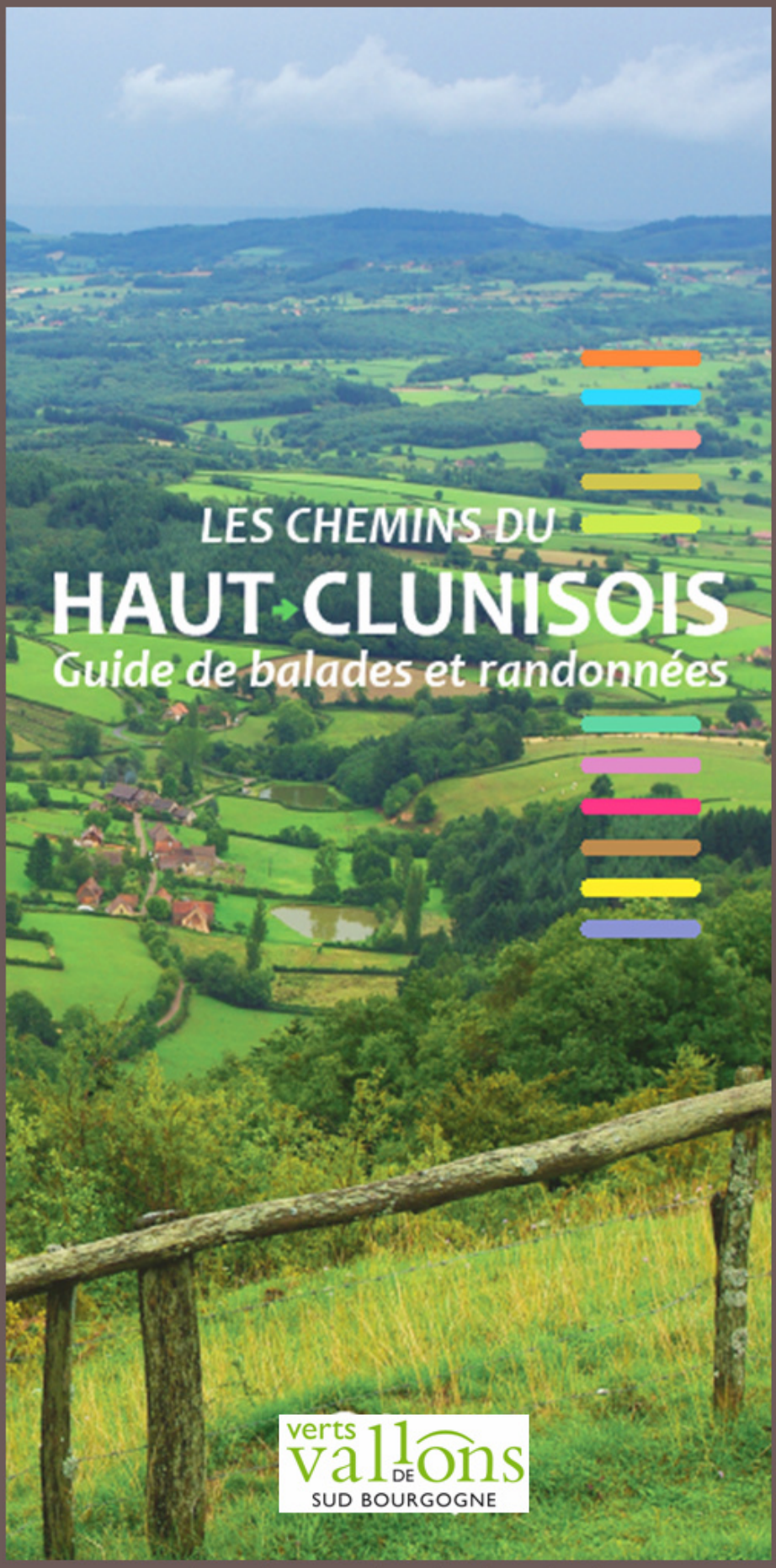

Découvrez ou redécouvrez les circuits de promenade et de randonnée autour du HAUT-CLUNISOIS grâce à une nouvelle édition randonnée.

32 CIRCUITS

+ de 330 km

1 BOUCLE de 71 km

...

www.tourisme-haut-clunisois.com

OFFICE DE TOURISME VERTS VALLONS DE SUD BOURGOGNE
6, place de l'église - 71520 MATOUR
Tél : 03 85 59 72 24 - tourismevertsvallons@gmail.com
www.tourisme-haut-clunisois.com

BON DE COMMANDE - Les Chemins du Haut-Clunisois - Guide de balades et randonnées

Nom, prénom, administration, société : .....

Adresse : .....

Quantité : ..... X 5€ = ... €

Frais de traitement : 3,52 € (jusqu'à 250 g)
5,28 € (jusqu'à 500g)

(partie à conserver)

.....

Nom, prénom, administration, société : .....

Adresse : .....

Quantité : ..... X 5€ = ... €

Frais de traitement : 3,52 € (jusqu'à 250 g)
5,28 € (jusqu'à 500g)

Montant à joindre par chèque à l'ordre de : Office de Tourisme Verts Vallons de Sud Bourgogne

(partie à expédier)

Guide "pays côté Chemin"®

SAÔNE-ET-LOIRE

Le Clunisois

19 circuits de petite randonnée, 1 circuit ville,
1 circuit week-end, 1 circuit routier de découverte

Abbaye de Cluny. -Michel Ferchaud-

Chamina

Bourgogne Conseil régional

Conseil Général Saône et Loire

Les Balades Vertes

Communautés de Communes : Matour et sa région ■ Clunisois ■ Mâconnais - Charolais

Le Clunisois

En Bourgogne du Sud

GUIDE DE RANDONNEES « PAYS CÔTÉ CHEMIN »

Le Clunisois présenté dans ce guide de randonnées s'étend sur les territoires des Communautés de Communes du Clunisois, de Matour et sa Région et du Mâconnais-Charolais. Situé en Bourgogne du Sud, il bénéficie d'une situation géographique privilégiée, à proximité immédiate des principaux axes de communication (A6, N6, N79 - Route Centre-Europe Atlantique, gares TGV Mâcon-Loché et Le Creusot-Montchanin).

Des atouts touristiques privilégiés : la haute vallée de la Grosne, la « vallée noire » où Bernon fonda au Xe siècle une abbaye, entre Charolais et Mâconnais, granite et calcaire, vignobles et prairies. Un patrimoine vernaculaire exceptionnel, telles les maisons vigneronnes sur cave avec murots et galeries au centre et à l'est du territoire, ainsi que les massives demeures charolaises à l'ouest. Disséminés sur le territoire vous verrez des cadoles, des monolithes christianisés, et les lavoirs, ces lieux essentiels de la socialisation villageoise.

Ce guide qui s'inscrit dans la collection « Guide Pays Côté Chemin » édité par Chamina Editions, a pour objet la découverte paysagère, patrimoniale, culturelle, économique du territoire des trois communautés de communes de Cluny, Matour et Tramayes, autour de multiples possibilités de balades.

En couleur, d'un format pratique 14 x 21 cm, de 48 pages, cet ouvrage présente 19 circuits de petite randonnée de 1 h 30 à 6 h 00 de marche, 1 circuit de découverte de la ville de Cluny, 1 circuit week-end et 1 circuit routier de découverte.

Sur le terrain, dans chaque village, des relais d'informations randonnées (RIR) sont placés au départ des « Balades Vertes » *(concept créé et soutenu par le Conseil Général de Saône-et-Loire)* ; elles sont balisées en jaune et référencées sur des poteaux directionnels.

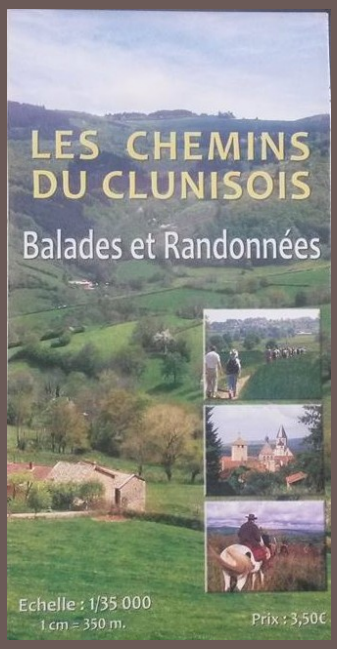

Traversez les paysages du Haut-Clunisois avec LA CARTE DE RANDONNÉE IDÉALE !

- Claire, précise, facile à lire
- Informations touristiques
- Réseau des chemins balisés et ouverts au public
- Compatible GPS

Tarif : 3,50 €

LES RANDOFICHES

A destination des familles et des promeneurs, elles présentent un circuit "balade verte" pour chacune des 41 communes du territoire du Clunisois et sont diffusées par les Offices de Tourisme de Cluny et Matour.

Tarif : 0,50 € l'unité

LES BALADES VERTES EN MÂCONNAIS-CHAROLAIS

Randonnées sur les pas de Lamartine - 10 itinéraires de randonnée dans 6 communes

Gratuit

EN FAMILLE

RANDOLAND

Finies les balades où l'enfant traîne les pieds à distance du groupe !

Quatre circuits itinérants sur la Communauté de Communes Saint Cyr Mère Boitier :

- Circuit N°1 : Matour - Saint-Pierre-le-Vieux - Trambly
- Circuit N°2 : La-Chapelle-du-Mont-de-France - Brandon Clermain - Montagny-sur -Grosne
- Circuit N°3 : Montmelard - Dompierre-les-Ormes - Trivy
- Circuit N°4 : Vérosvres

Tarif pour 1 livret circuit :

1 fiche adulte recto/verso + 1 circuit avec 3 niveaux proposés : 4-6 ans / 7-9 ans / 9-12 ans = 2 €

LES BALADES DE REMI ET CAROLINE

Des balades découverte à pied « en liberté », au départ de l'Office du Tourisme :

- Un circuit de 3 à 5 km (maximum), en toute sécurité
- Pas de balisage sur le terrain, mais un support papier décrivant le « pas à pas » de la balade, agrémenté de charades, énigmes, jeux de mots (façon « chasse au trésor »).
- Une thématique plus spécifique sur chaque balade, soit pour Matour = Sentier botanique et pour Tramayes = Découverte des saveurs du terroir.



Tarif : 0,50 € le livret-jeu

BON DE COMMANDE - Éditions Randonnées

Nom des articles	Secteurs touristiques	Prix unitaire TTC	Quantité	Total TTC
RANDOFICHES				
Les Echeliers - 12 km	BRANDON	0,50		
La Balade des Rhododendrons - 7,5 km	DOMPIERRE-LES-ORMES	0,50		
Les Hauts - 10 km avec une variante de 7km	LA-CHAPELLE-DU-MONT-DE-FRANCE	0,50		
Sentier Botanique - 8 km	MATOUR	0,50		
Le Grand Tour - 11 km	MONTAGNY-SUR-GROSNE	0,50		
Les Digitales - 12 km avec variante de 8 km	MONTMELARD	0,50		
Circuit de la grotte - 11,5 km	SAINT-PIERRE-LE-VIEUX	0,50		
Le Tour de la Vallée - 7,5 km	TRAMBLY	0,50		
Belles Vues - 18 km avec une variante 15 km	TRIVY	0,50		
Le Col des Enceints - 8 km	BOURGVILAIN	0,50		
La Mère Boitier - 20 km	SAINT-POINT - TRAMAYES	0.50		
Tour de Vannas - 8,8 km	TRAMAYES	0.50		
Le Col du Carcan - 12,5 km	TRAMAYES	0,50		
Circuit de la Bussière - 9,7 km	SAINT-LÉGER-SOUS-LA-BUSSIÈRE	0,50		
TOPOGUIDES				
Guide de balades et randonnées « Les Chemins du Haut-Clunisois	32 circuits sur Matour et sa région - Plus de 330 km de sentiers	5,00		
Le Clunisois - Guide de randonnées « Pays côté chemin »	19 circuits de découverte sur le territoire du Clunisois	6,50		
CARTE DE RANDONNÉE				
Carte de randonnée - Les Chemins du Clunisois	L'intégralité des circuits de randonnée sur le territoire du Clunisois	3,50		
Carte des Balades Vertes en Mâconnais - Clunisois	Bourgvilain, Germolles-sur-G., Saint-Point, Serrières, St-Léger, Tramayes	Gratuit		
RANDONNÉE EN FAMILLE				
RANDOLAND - 4 circuits de 4.2 km à 7,3 km avec 1 circuit par livret	Territoire de la Communauté de Communes Saint Cyr Mère Boitier	2,00 le livret		
Les Balades de Rémi et Caroline - 1 circuit de 3 à 5 km maximum	MATOUR ou TRAMAYES	0,50 le livret		
Frais de traitement : 3,20 € jusqu'à 250g, 4,80 € jusqu'à 500g		TOTAL TTC		

Merci de joindre votre chèque à l'ordre de :

Office de Tourisme Verts Vallons de Sud Bourgogne - 6, place de l'église - 71520 MATOUR - Tél. : 03 85 59 72 24
tourismevertsvallons@gmail.com - www.tourisme-haut-clunisois.com

Votre commande vous sera expédiée au plus vite. Merci d'indiquer très lisiblement vos coordonnées :

Nom, prénom : ……..…..
Adresse de livraison : ……..…....
……..…...…..
Code postal : …… Commune : ……
Tél : ……..……
E-mail : ……..……..

Date et signature :